

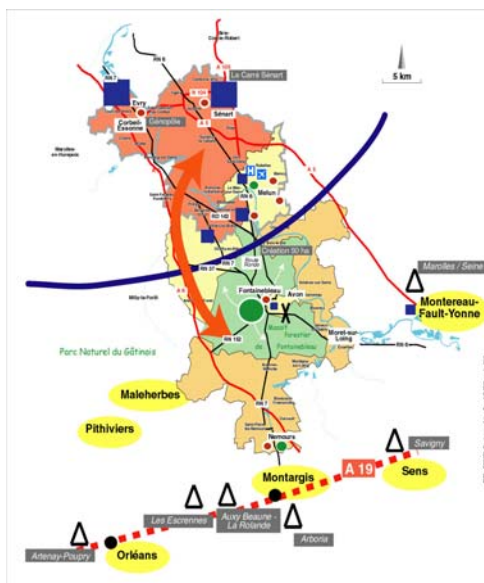
DIAGNOSTIC ET PROSPECTIVE DES TERRITOIRES

L'aménagement du territoire et le développement économique connaissent, depuis quelques années un regain d'intérêt. Les mutations observées s'expliquent par la conjonction de trois facteurs essentiels : la décentralisation, les évolutions économiques et la construction communautaire. Dans ce contexte, il apparaît fondamental pour les acteurs décisionnels locaux de disposer d'éléments précis sur l'organisation générale et le fonctionnement de leur territoire, ainsi que sur les perspectives d'évolution.

PRODUITS

Composé d'experts en économie, géographie des transports et développement territorial, l'Equipe Transport, Logistique et Développement du Territoire d'Egis Mobilité a développé depuis plusieurs années :

- **Des compétences reconnues en matière de diagnostic et de prospective socio-économique des territoires avec une pluralité de thématiques abordées :**
 - Démographie
 - Habitat
 - Emploi et secteurs d'activités
 - Tissu économique : ZA-ZI, plates-formes logistiques, zones commerciales
 - Equipements publics
 - Contexte environnemental
 - Accessibilité, qualité de la desserte
 - Transports / déplacements
- **Une démarche méthodologique validée**
 - analyse de documents de programmation et de planification territoriale de référence
 - sécurité routière
 - exploitation et analyse de données statistiques officielles de sources diverses
 - réalisation d'entretiens de haut niveau avec les décideurs pour la prise en compte des besoins et des priorités
 - réalisation d'enquêtes auprès d'entreprises, d'instances locales ou encore des citoyens
 - mise à disposition de compétences reconnues en cartographie automatique, en Systèmes d'Information Géographique (MAPINFO®)
 - définition de stratégies de développement,
 - réalisation de tableaux et cartes de synthèse
 - restitution des résultats adaptée à la finalité de l'étude






MISSIONS

- **Identifier les caractéristiques socio-économiques de votre territoire**
- **Observer l'évolution des principaux indicateurs socio-économiques de votre territoire**
- **Comprendre l'organisation générale et le fonctionnement de votre territoire** : son rayonnement, son attractivité, ses relations internes et externes
- **Identifier les besoins, les atouts et faiblesses, les potentiels de développement et risques de votre territoire**
- **Définir et hiérarchiser les enjeux de demain**
- **Réaliser une projection de votre territoire** :
 - à différents horizons temporels (2010, 2020...),
 - à différents niveaux d'échelle (locale, régionale, nationale)
 - selon différentes approches (sociale, démographique, économique)
- **Penser les principaux projets à mettre en œuvre**
- **Développer une stratégie adaptée à vos préoccupations**
- **Engager une démarche de planification territoriale**
- **Accompagner la gouvernance**



REFERENCES

- Etat du territoire français, situation actuelle et évolution passée : Sénat – Délégation à l'aménagement et au développement durable du territoire
- Diagnostic et prospective territoriale du sud du département de Seine-et-Marne (DDE 77) 
- Diagnostic et prospective du sillon lorrain, DATAR
- Diagnostic du territoire situé à proximité de l'autoroute A29 Amiens – Saint-Quentin (SANEF) 
- Diagnostic du territoire situé à proximité de l'autoroute A432 La Boisse – Saint Laurent de Mure (SAPRR) 
- Diagnostic du territoire au sud de Bastia (Collectivité territoriale de Corse) 